




MAPA DO CELÓW PROJEKTOWYCH

skala 1:1000

Legenda:

-  wpusty uliczne śr. 500 mm
-  studnie rewizyjne z kręgów betonowych śr. 1200 mm
-  kanalizacja deszczowa z rur PCV 250 mm

Inwestor: Gmina Mszana, ul. 1 Maja 81, 44-325 Mszana	
TEMAT: BUDOWA KANALIZACJI DESZCZOWEJ NA ULICY MICKIEWICZA W MSZANIE OD STUDNI S19 DO STUDNI S21	
Projektant: mgr inż. Roman Lisiecki upr. nr. SLK/3314/POOD/10 z dnia 16.12.2010r.	
Data wykonania: czerwiec 2020	Skala 1:1000
Nazwa rysunku: PROJEKT ZAGOSPODAROWANIA TERENU	rys. 2